Lettre d'information de la Réserve naturelle régionale Pointe Saint-Gildas

Commune de Préfailles

Fauvette pitchou

N°4

Service environnement – Novembre / Décembre 2016

Retour sur l'étude de fréquentation de la Réserve naturelle

Simon BISCAÏNO, étudiant à l'Université de Nantes en Master 2 Géographie et Aménagement des Espaces Maritimes (GAEM), a réalisé son stage au service environnement de la commune de Préfailles. Ce stage s'est inscrit dans le cadre de la mise en place du plan de gestion 2014 - 2019. Vous avez peut-être croisé Simon durant ces 5 mois de stage (d'avril à août). Il a réalisé une étude de la fréquentation du public et s'est intéressé aux usages et à la perception des personnes relatifs à la RNR. 386 personnes ont accepté de répondre aux questions. Vous trouverez ci-dessous quelques résultats de l'étude. Le rapport est consultable en mairie (service environnement).

Quelques résultats de l'étude

Est-ce la première fois que vous venez sur la réserve?

Première visite oui/non

	Nb	% cit.
Oui	128	33,2%
Non	258	66,8%
Total	386	100,0%

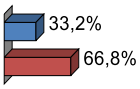

Quels sont les éléments qui vous ont encouragé à venir sur la Réserve?

Activités site*

	Nb	% obs.
promenade	377	97,7%
sport (course à pieds, surf)	54	14,0%
pêche	70	18,1%
visite du sémaphore	79	20,5%
observations de la nature (faune et flore)	165	42,7%
pique nique	76	19,7%
participation aux animations	11	2,8%
autres	20	5,2%
Total	386	

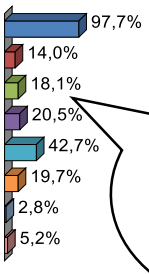

*réponses multiples

Quelles sont vos activités sur la réserve?

Intérets du site*

	Nb	% obs.
Le site est proche de chez vous	166	43,0%
les équipements du site (WC, aire de pique nique, sentiers piétons, parking, restaurants, boutiques, port de plaisance)	41	10,6%
le patrimoine culturel et historique de la réserve (sémaphore, blokhaus, parcours des peintres)	104	26,9%
le patrimoine naturel et paysager de la réserve (des espaces riches en biodiversité, le paysage du site)	288	74,6%
un site adapté à des activités de loisirs (marche, course à pied, surf, pêche)	164	42,5%
les différentes animations proposées sur le site (visite guidée de la réserve par exemple)	11	2,8%
autres	34	8,8%
Total	386	

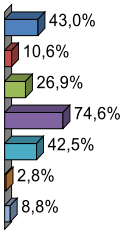

Que pensez-vous de l'état de la réserve?

Menaces nature du site

	Nb	% cit.
la fréquentation	157	40,7%
la pollution (terrestre, marine : marée noire)	135	35,0%
la mer (vagues, érosion cotière)	30	7,8%
les espèces invasives/envahissantes	12	3,1%
je ne sais pas	50	13,0%
autres	2	0,5%
Total	386	100,0%

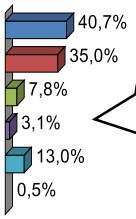

Selon vous quelle est la principale menace pour la nature sur la réserve ?

Etat nature du site

	Nb	% cit.
en bon état	178	46,1%
plutot en bon état	163	42,2%
en état moyen	25	6,5%
plutot en mauvais état	1	0,3%
en mauvaise état	0	0,0%
je ne sais pas	19	4,9%
Total	386	100,0%

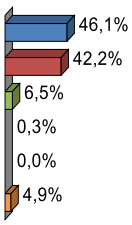

Chiffres clés : Sur 386 personnes interrogées, 2/3 connaissaient déjà la Pointe; près de 98 % viennent se promener; près de 75 % sont intéressés par l'aspect paysager / naturel; 76 % ont conscience que l'Homme est la principale menace (environ 41% pour la fréquentation et 35 % pour la pollution). 88 % pensent que la Pointe est « en bon état » ou « plutôt en bon état ».

Retour sur la fermeture du sentier !

Pour rappel : Le sentier entre l'aire de pique nique et le Sémaphore a été fermé pour préserver un habitat naturel où se rencontrent deux espèces protégées : l'Isoète épineux et le Sérapias à petites fleurs. A ce sujet, les personnes ont été questionnées :

Récemment, un sentier a été fermé dans le but de protéger une espèce rare, avez-vous entendu parler de la fermeture de ce sentier?

Avis fermeture sentier

	Nb	% cit.
oui	64	16,6%
non	322	83,4%
Total	386	100,0%

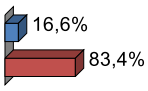

Si oui, est ce que cela a changé vos habitudes ?

Avis fermeture sentier1

	Nb	% cit.
oui	31	48,4%
non	32	50,0%
je ne sais pas	1	1,6%
Total	64	100,0%

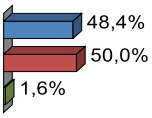

Etes-vous prêt à modifier vos activités habituelles dans le but de protéger des zones de la réserve ?

Avis changement habitude

	Nb	% cit.
oui	345	89,4%
non	30	7,8%
je ne sais pas	11	2,8%
Total	386	100,0%

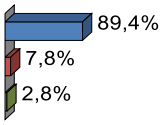

Chiffres clés : Près de 84 % n'ont pas eu connaissance de la fermeture de ce sentier. Sur 386 personnes, 31 ont modifié leurs parcours ; près de 90 % sont prêtes à modifier leurs habitudes pour préserver la nature.

Un projet d'installation de chicanes

Suite à l'étude de fréquentation, environ 60 % des personnes questionnées ont connaissance de la réglementation de la réserve via les bornes installées sur les sentiers. C'est trop peu! Pour que l'ensemble des usagers aient connaissance de cet aspect, des chicanes avec des panneaux seront installées prochainement aux entrées de la Réserve.

Re-connaissez-vous cette espèce?



C'est l'espèce incontournable de la Pointe Saint-Gildas en ce moment! Bien qu'elle s'observe en périphérie de la Réserve, la Bernache cravant nous arrive de Sibérie. Elle fuit la période de gel qui s'installe au nord de l'Europe pour hiverner dans notre région. Cette petite oie va passer l'hiver ici et s'alimenter d'algues. En mars, elle se regroupera en grand nombre pour entamer une migration vers la toundra sibérienne où elle ira se reproduire.

Mairie de Préfailles
17 Grande Rue – 44770 Préfailles – 02 40 21 60 37
environnement@prefailles.fr

A votre agenda 2017

VISITES GUIDEES GRATUITES

SAM 25 MARS – MER 12 AVRIL – SAM 15 AVRIL – SAM 20 MAI – SAM 10 JUIN – MER 12 JUILLET – SAM 22 JUILLET – MER 9 AOÛT – SAM 12 AOÛT – SAM 16 SEPTEMBRE

Le temps d'une balade, laissez-vous guider par le Conservateur de la Réserve. Il vous informera sur les milieux et les espèces qui fréquentent la Pointe Saint-Gildas.

Gratuit - Inscription obligatoire

Renseignements et inscriptions :

environnement@prefailles.fr

02 40 21 60 37

Crédits photos : Guillaume Cochard ©

Commune de Préfailles